

Информационный бюллетень №3
Спортивно-техническая информация
Чемпионат и Первенство г. Йошкар-Олы
«кросс-выбор 083012511Я»
19 апреля 2026 г.

Местность: Местность представляет собой современную городскую застройку. Перепад высот не значительный. Большая часть поверхности с твердым покрытием (асфальт до 98%). Газоны и клумбы (оливковый цвет) представлены в большом количестве. Много микрообъектов, в основном это столбы конструкций освещения (маленький чёрный кружок), а также памятники. Часто встречаются «стенки», запрещенные для преодоления. По заездам во дворы и на парковках возможен автомобильный трафик.

Опасные места: Проезды с малой интенсивностью движения автотранспорта, парковки. Улицы с автомобильным движением (выход запрещён!!!)

Карта: Масштаб карты – 1:4000. Сечение рельефа – 2,5 метра, условные знаки ISSprOM-2019. Составитель карты: Жуков М.А. Карты отпечатаны на бумаге плотностью 108 г/м² на струйном фотопринтере. Легенды контрольных пунктов впечатаны в карту. Формат карты: 21 x 30 (см) – А4. Карта не герметизирована (на старте можно взять пакет для карты самостоятельно).

Дополнительная информация: отметка – электронная контактная, система SportIdent. Старт общий по забегам. Фиксация времени финиша производится самостоятельно отметкой чипом участника на соответствующей электронной станции. От последнего КП до финиша – 50 метров. Дистанция по выбору, последним обязательным берется **КП № 70**.

Всего на местности установлено **18 КП**.

В случае заявки в одну группу большого количества участников, группа делиться на несколько забегов и при малом количестве участников в группе, может объединиться с другой группой.

ВНИМАНИЕ!!! Запрещено использовать обувь с металлическими шипами. На дистанции пересекать знаки, являющиеся запрещенными для пробегания (см. ниже). Участники, нарушившие требования, будут дисквалифицированы!

Оборудование контрольного пункта: призма и станция на деревянной подставке или закреплена непосредственно на объекте.

Границы района соревнований: с севера – Цареградский проспект, с запада – ул. К. Маркса, с востока – ул. Эшкинина, с юга – Ленинский проспект.

Параметры дистанций:

Группа	Кол-во КП необходимо взять	Контрольное время мин.	Целевой взнос руб.
МВ	18	60	300
М18 М50	16		250
ЖВ	16		300
М16 Ж18 Ж50 М60	15		250
М14 Ж16 Ж60	13		
М13 Ж14	9		
М12 Ж13	8		
М11 Ж12	7		
М10 Ж11	6		
Ж10	5		

Знаки запрещенные для преодоления:






-  - толстая темнозеленая линия (кустарники на клумбе)
-  - знак непреодолимый забор (перелезть запрещено)
-  - толстая черная линия, непреодолимая стена (перелезть запрещено)
-  - оливковая заливка площади (запрещено наступать)
-  - красная штриховка площади (запрещено забегать)

Схема размещения

Филармония
им. Я. Эшпая
ул. Вознесенская д. 75



Схема арены соревнований Чемпионат и Первенство г. Йошкар-Олы 19 апреля 2026 г.

