

Обновление ISSkiOM с 1 декабря 2024

Международные спецификации карт для лыжного ориентирования были изменены и выпущены как ISSkiOM 2019 Revision 3, которые вступают в силу с 1 декабря 2024 года.











Наиболее важные изменения:

1. Новые символы для трасс, на которых необходимо оставаться. Эти трассы показаны на карте оранжевым цветом.
2. Для лучшей читаемости под всеми зелеными и оранжевыми символами пути используется белая маска (0,15 мм с каждой стороны)

Коротко о самых важных изменениях:

- Препятствие на пути или свободный от снега участок (пурпурная линия на лыжне) и опасный участок (два восклицательных знака).
- Ограждение или временный забор -> проход запрещен.
- Трасса, идущая в одном направлении, отмечена стрелками направления трассы (обязательное одностороннее движение — разрешено для движения только в одном направлении).
- Лыжни, обозначенные оранжевым цветом, с которых нельзя сходить (обязательно оставаться на них – срезки запрещены).



	515 Непроходимая стена (барьер) Символ «непроходимая стена» должен использоваться для обозначения временных ограждений и препятствий, например, для создания лабиринтов.
	719 Опасный участок (см. ниже) Два восклицательных знака с белым контуром для обозначения опасного участка. Символ ориентирован на север.
	717 Препятствие на лыжне.
	801.2 Очень широкая лыжня >3 м.
	802.2 Широкая лыжня 1.5-3 м.
	803.2 Лыжня 0.8-1.2 м.
	804.2 и 804.201 Медленная лыжня 0.8-1.0 м.
	813.2 Маршрут общего пользования для снегоходов.
	805 Дорога, покрытая снегом.
	807 Нерасчищенная дорога.

Лыжни, обозначенные
оранжевым цветом,
с которых нельзя
сходить, обязательно
оставаться на них –
срезки запрещены!!!