



ПЕРВЕНСТВО РЕСПУБЛИКИ МАРИЙ ЭЛ ПО СПОРТИВНОМУ ТУРИЗМУ НА ПЕШЕХОДНЫХ ДИСТАНЦИЯХ

25-27 октября 2023 года, Медведевский район дер. Корта УТБ «Корта»

УСЛОВИЯ СОРЕВНОВАНИЙ В ДИСЦИПЛИНЕ «ДИСТАНЦИЯ – ПЕШЕХОНАЯ – СВЯЗКА» короткая (спринт)

Класс дистанции – 3	Количество этапов – 7
Длина дистанции – 1030 м	ОКВ дистанции – 40 мин

- Соревнования проводятся в соответствии с Правилами вида спорта «Спортивный туризм», раздела 3, части 7. Далее пункт Правил, указанный в условиях этапа.
- По п. 1.6.8 лидирование разрешено.
- По п. 1.3.1.4 обеспечение участника ВКС не требуется.
- Характер маркировки: сигнальная красно-белая лента, красные и синие виборды.
- При движении по КОД допускается перемещение участника как в сторону ИС, так и в сторону ЦС этапа.
- На соревнованиях применяется система электронной отметки SPORTident. Порядок работы с отметкой на дистанции:

	Станция отметки	Место расположения	Расстояние от станции до чипа, при котором происходит отметка	Примечание
СТАРТ	отсутствует	-	-	старт осуществляется по последнему звуковому сигналу стартовых часов
ПРОХОЖДЕНИЕ ЭТАПА	бесконтактная станция	на входе и выходе в/из рабочей зоны этапа	1,8 м и менее	
СНЯТИЕ С ЭТАПА	контактная станция «СНЯТИЕ»	у судьи на выходе из рабочей зоны этапа	контактно	участник должен отметитья самостоятельно
ФИНИШ	бесконтактная станция	на линии финиша	при пересечении линии финиша	

ПЕРЕЧЕНЬ ЭТАПОВ, ПАРАМЕТРЫ, ОБОРУДОВАНИЕ И УСЛОВИЯ ПРОХОЖДЕНИЯ

СТАРТ

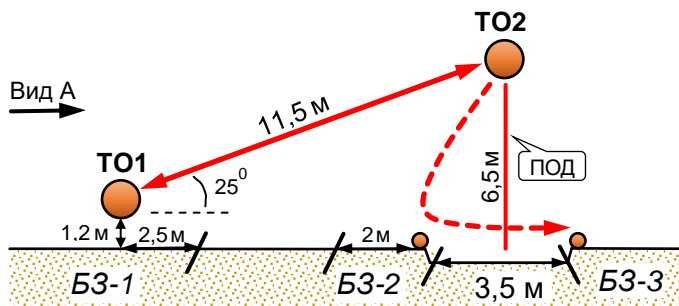
Расстояние до блока этапов 1-3: 290 м

Блок этапов 1-3. Подъем по наклонной навесной переправе – Спуск по наклонной навесной переправе – Переправа методом «вертикальный маятник».

КВ – 10 мин.

Участники преодолевают блок этапов в следующем порядке:

- 1) Оба участника проходят последовательно этапы 1 и 2; (во время прохождения этапов 1 и 2 необходимо организовать перила для этапа 3)
- 2) Оба участника переходят из БЗ-1 в БЗ-2;
- 3) Проходят этап 5.



Этап 1. Подъем по наклонной навесной переправе.

ТО1→ТО2

Оборудование:

ИС: БЗ-1, КЛ – начало ОЗ, ТО1 – горизонтальная опора. Судейские двойные перила. ЦС: ОЗ, ТО2 – 4 карабина.

Действия: Движение по п.п.7.9, 7.9.4.4. Организация сопровождения через ТО2 разрешена последовательно согласно п.7.7.7.

Обратное движение: По п.п.7.9, 7.9.4(в) или по п.7.9 с дополнительной самостраховкой по п.7.9.4(б) к ПОД.

Этап 2. Спуск по наклонной навесной переправе.

ТО2→ТО1

Оборудование:

ИС: ОЗ, ТО2 – 4 карабина. Судейские двойные перила. ЦС: БЗ-1, КЛ – окончание ОЗ, ТО1 – горизонтальная опора.

Действия: Движение по п.п.7.9, 7.9.4(в).

Обратное движение: По п.п.7.9, 7.9.4(а) (допускается без сопровождения).

Этап 3. Переправа методом «вертикальный маятник».

БЗ-2→БЗ-3

Оборудование:

ИС: БЗ-2, КЛ – начало ОЗ. ТО2 – 4 карабина.

Перила, организованные при прохождении этапов 1 и 2. ЦС: БЗ-3, КЛ – окончание ОЗ. КОД – вдоль нитки этапа.

Действия: Организация перил по п.7.6. Движение по п.п.7.15, 7.15.2(а). Снятие перил по п.7.6.15.

Обратное движение: По КОД. При необходимости вернуться на ТО2, движение осуществляется по КОД в БЗ-1 и далее по условиям этапа 1 (допускается без сопровождения). При движении на этапе 2 допускается страховка из БЗ-3.

Расстояние до этапа 4: 135 м

Этап 4. Навесная переправа. TO1→TO2

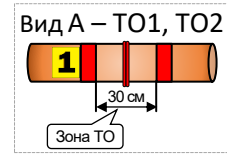
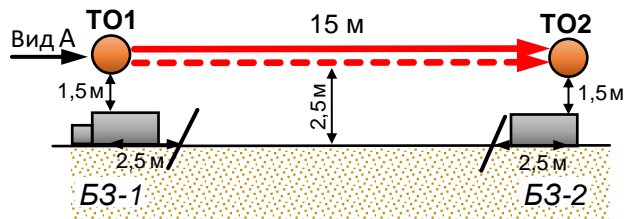
КВ – 10 мин.

Оборудование:

ИС: БЗ-1, КП – начало ОЗ, TO1 – горизонтальная опора.
Судейские двойные перила для первого участника.
ЦС: БЗ-2, КП – окончание ОЗ, TO2 – горизонтальная опора.

Действия: Движение первого участника по судейским перилам по п.7.9. Организация перил по п.7.6. Движение второго участника по командным перилам по п.7.9. Снятие перил по п.7.6.15.

Обратное движение: По п.7.9 по своим или судейским перилам (допускается без сопровождения).



Расстояние до этапа 5: 150 м

Этап 5. Переправа по параллельным перилам. TO1→TO2

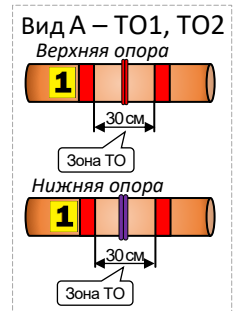
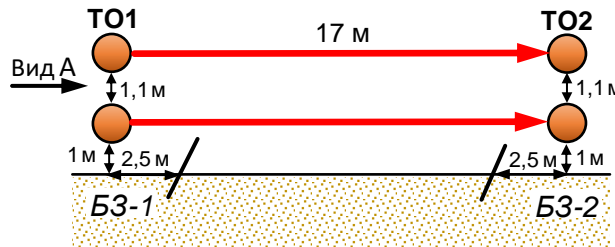
КВ – 8 мин.

Оборудование:

ИС: БЗ-1, КП – начало ОЗ, TO1 – горизонтальные опоры.
Верхние судейские перила – одинарная веревка.
Нижние судейские перила – слэклайн.
ЦС: БЗ-2, КП – окончание ОЗ, TO2 – горизонтальные опоры.

Действия: Движение по п.7.8.

Обратное движение: По п.7.8 (допускается без сопровождения).



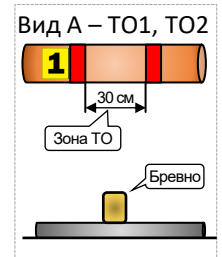
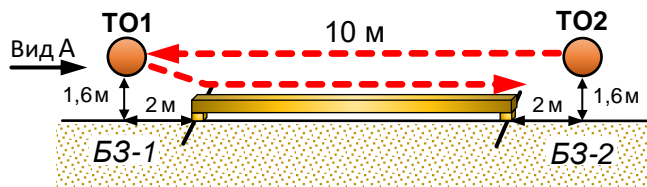
Расстояние до блока этапов 6-7: 315 м

Блок этапов 6-7. Переправа по бревну методом «горизонтальный маятник» – Переправа по бревну.

КВ – 10 мин.

Участники преодолевают блок этапов в следующем порядке:

- 1) Закрепляют перила этапа 6, 7 на TO1;
- 2) Проходят этап 6;
- 3) Организуют перила этапа 7 на TO2;
- 4) Проходят этап 7.



Этап 6. Переправа по бревну методом «горизонтальный маятник».
TO1→TO2

Оборудование:

ИС: БЗ-1, КП – начало ОЗ, TO1 – горизонтальная опора.
ЦС: БЗ-2, КП – окончание ОЗ, TO2 – горизонтальная опора.
КОД – вдоль нитки этапа.

Действия: Организация перил по п.7.6. Движение ногами по бревну по п.7.14. Снятие перил не производится, перила используются на этапе 7.

Обратное движение: По КОД.

Этап 7. Переправа по бревну.
TO2→TO1

Оборудование:

ИС: БЗ-2, КП – начало ОЗ, TO2 – горизонтальная опора.
ЦС: БЗ-1, КП – окончание ОЗ, TO1 – горизонтальная опора.
КОД – вдоль нитки этапа.

Действия: Организация перил по п.7.6. Движение по п.7.8. Снятие перил по п.7.6.15.

Обратное движение: По КОД.

Расстояние до финиша: 140 м

ФИНИШ