



ПЕРВЕНСТВО РЕСПУБЛИКИ МАРИЙ ЭЛ ПО СПОРТИВНОМУ ТУРИЗМУ НА ПЕШЕХОДНЫХ ДИСТАНЦИЯХ

25-27 октября 2024 года, Медведевский район дер. Корта УТБ «Корта»

УСЛОВИЯ СОРЕВНОВАНИЙ В ДИСЦИПЛИНЕ «ДИСТАНЦИЯ – ПЕШЕХОНАЯ» короткая (спринт)

Класс дистанции – 3	Количество этапов – 7
Длина дистанции – 1030 м	ОКВ дистанции – 40 мин

- Соревнования проводятся в соответствии с Правилами вида спорта «Спортивный туризм», раздела 3, части 7. Далее пункт Правил, указанный в условиях этапа.
- Характер маркировки: сигнальная красно-белая лента, красные и синие виборды.
- При движении по КОД допускается перемещение участника как в сторону ИС, так и в сторону ЦС этапа.
- На соревнованиях применяется система электронной отметки SPORTident. Порядок работы с отметкой на дистанции:

	Станция отметки	Место расположения	Расстояние от станции до чипа, при котором происходит отметка	Примечание
СТАРТ	отсутствует	-	-	старт осуществляется по последнему звуковому сигналу стартовых часов
ПРОХОЖДЕНИЕ ЭТАПА	бесконтактная станция	на входе и выходе в/из рабочей зоны этапа	1,8 м и менее	
СНЯТИЕ С ЭТАПА	контактная станция «СНЯТИЕ»	у судьи на выходе из рабочей зоны этапа	контактно	участник должен отметить самостоятельно
ФИНИШ	бесконтактная станция	на линии финиша	при пересечении линии финиша	

ПЕРЕЧЕНЬ ЭТАПОВ, ПАРАМЕТРЫ, ОБОРУДОВАНИЕ И УСЛОВИЯ ПРОХОЖДЕНИЯ

СТАРТ

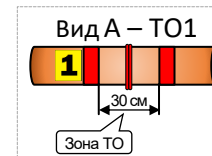
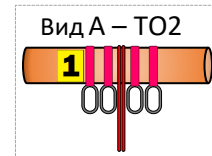
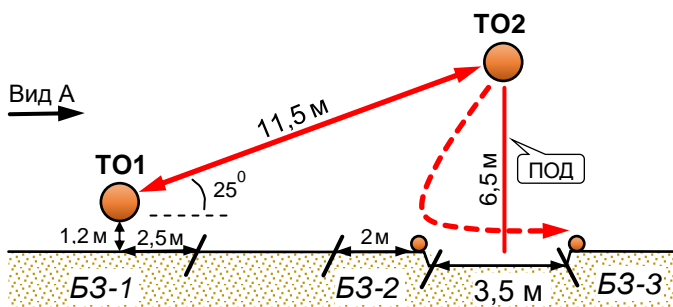
Расстояние до блока этапов 1-3: 290 м

Блок этапов 1-3 Подъем по наклонной навесной переправе – Спуск по наклонной навесной переправе – Переправа методом «вертикальный маятник».

КВ – 10 мин.

Участник преодолевает блок этапов в следующем порядке:

- 1) Проходит этап 1;
- 2) Проходит этап 2;
- 3) Переходит из БЗ-1 в БЗ-2;
- 4) Проходит этап 3.



Этап 1. Подъем по наклонной навесной переправе. TO1→TO2

Оборудование: ИС: БЗ-1, КЛ – начало ОЗ, ТО1 – горизонтальная опора. Судейские двойные перила. ЦС: ОЗ, ТО2 – 4 карабина.
Действия: Движение по п.п.7.9, 7.9.4(а).
Обратное движение: По п.7.9 с дополнительной самостраховкой по п.7.9.4(б) к своим перилам или к ПОД.

Этап 2. Спуск по наклонной навесной переправе. TO2→TO1

Оборудование: ИС: ОЗ, ТО2 – 4 карабина. Судейские двойные перила. ЦС: БЗ-1, КЛ – окончание ОЗ, ТО1 – горизонтальная опора.
Действия: Организация перил для дополнительной самостраховки по п.7.6. Движение по п.п.7.9, 7.9.4(б). Снятие перил не производится, перила используются при прохождении этапа 3.
Обратное движение: По п.п.7.9, 7.9.4(а).

Этап 3. Переправа методом «вертикальный маятник». БЗ-2→БЗ-3

Оборудование: ИС: БЗ-2, КЛ – начало ОЗ. ТО2 – 4 карабина. Перила, организованные при прохождении этапа 2. ЦС: БЗ-3, КЛ – окончание ОЗ. КОД – вдоль нитки этапа.
Действия: Движение по п.7.15. Снятие перил по п.7.6.15.
Обратное движение: По КОД. При необходимости вернуться на ТО2, движение осуществляется по КОД в БЗ-1 и далее по условиям этапа 1.

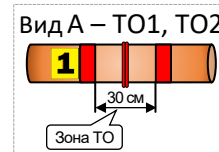
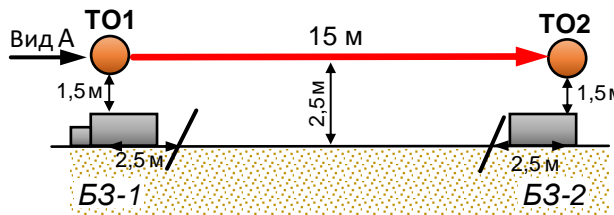
Расстояние до этапа 4: 135 м

Этап 4. Навесная переправа. TO1→TO2

КВ – 5 мин.

Оборудование:

ИС: БЗ-1, КП – начало ОЗ, ТО1 – горизонтальная опора.
 Судейские двойные перила.
 ЦС: БЗ-2, КП – окончание ОЗ, ТО2 – горизонтальная опора.
Действия: Движение по п.7.9.
Обратное движение: По п.7.9.



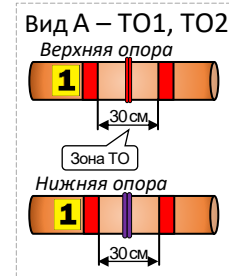
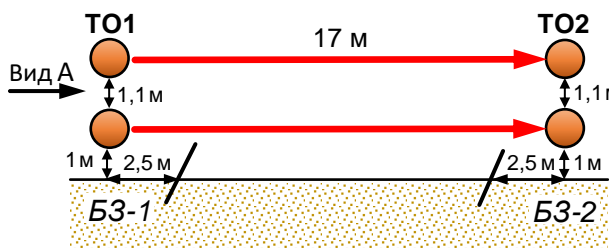
Расстояние до этапа 5: 150 м

Этап 5. Переправа по параллельным перилам. TO1→TO2

КВ – 5 мин.

Оборудование:

ИС: БЗ-1, КП – начало ОЗ, ТО1 – горизонтальные опоры.
 Верхние судейские перила – одинарная веревка.
 Нижние судейские перила – слэклайн.
 ЦС: БЗ-2, КП – окончание ОЗ, ТО2 – горизонтальные опоры.
Действия: Движение по п.7.8.
Обратное движение: По п.7.8.



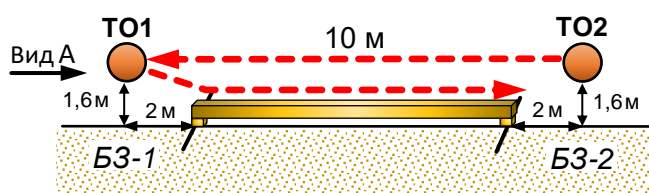
Расстояние до блока этапов 6-7: 315 м

Блок этапов 6-7. Переправа по бревну методом «горизонтальный маятник» – Переправа по бревну.

КВ – 10 мин.

Участник преодолевает блок этапов в следующем порядке:

- 1) Закрепляет перила этапа 6, 7 на ТО1;
- 2) Проходит этап 6;
- 3) Организует перила этапа 7 на ТО2;
- 4) Проходит этап 7.



Этап 6. Переправа по бревну методом «горизонтальный маятник». TO1→TO2

Оборудование:
 ИС: БЗ-1, КП – начало ОЗ, ТО1 – горизонтальная опора.
 ЦС: БЗ-2, КП – окончание ОЗ, ТО2 – горизонтальная опора.
 КОД – вдоль нитки этапа.
Действия: Организация перил по п.7.6. Движение ногами по бревну по п.7.14. Снятие перил не производится, перила используются на этапе 7.
Обратное движение: По КОД.

Этап 7. Переправа по бревну. TO2→TO1

Оборудование:
 ИС: БЗ-2, КП – начало ОЗ, ТО2 – горизонтальная опора.
 ЦС: БЗ-1, КП – окончание ОЗ, ТО1 – горизонтальная опора.
 КОД – вдоль нитки этапа.
Действия: Организация перил по п.7.6. Движение по п.7.8. Снятие перил по п.7.6.15.
Обратное движение: По КОД.

Расстояние до финиша: 140 м

ФИНИШ