

Информационный бюллетень №3
Спортивно-техническая информация
Чемпионат и Первенство г. Йошкар-Ола
«кросс-выбор 083012511Я»
17 апреля 2022 г.

Местность: Местность представляет собой современную городскую застройку. Перепад высот не значительный. Большая часть поверхности с твердым покрытием (асфальт до 98%). Газоны и клумбы (оливковый цвет) представлены в большом количестве. Много микрообъектов, в основном это столбы конструкций освещения (маленький чёрный кружок с точкой), а также памятники. Часто встречаются «стенки», запрещенные для преодоления. По заездам во дворы и на парковках возможен автомобильный трафик.

Опасные места: Проезды с малой интенсивностью движения автотранспорта, высокие подпорные стены. По краям карты проходят улицы с интенсивным автомобильным движением – обозначена вертикальной пурпурной штриховкой. Выбегать на неё запрещено. Не забывайте, что вы на дистанции не одни – здесь живут и гуляют горожане, будьте аккуратны и вежливы в любых ситуациях!

Карта: Масштаб карты – 1:4000. Сечение рельефа – 2,5 метра, условные знаки ISSOM 2007 (спринт). Составитель карты: Жуков М.А. Карты отпечатаны на бумаге плотностью 108 г/м² на струйном фотопринтере. Легенды контрольных пунктов впечатаны в карту. Формат карты: 21 x 30 (см) – А4. Карта вложена в пакет только в случае осадков (на старте можно будет взять самостоятельно).

Дополнительная информация: отметка – электронная контактная, система SportIdent. Старт общий по забегам. Фиксация времени финиша производится самостоятельно отметкой чипом участника на соответствующей электронной станции. От последнего КП до финиша – 40 метров. Дистанция по выбору, последним обязательным берется **КП №70**.

Всего на местности установлено **15 КП**.

В случае заявки в одну группу большого количества участников, группа будет делиться на несколько забегов.

Разминку производить только в обозначенном районе!!! (см. схему).

ВНИМАНИЕ!!! Запрещено использовать обувь с металлическими шипами. На дистанции пересекать знаки, являющиеся запрещенными для пробегания (см. ниже). Участники, нарушившие требования, будут дисквалифицированы!

Оборудование контрольного пункта: Призма и станция на деревянной подставке или закреплена непосредственно на объекте тросом.

Границы района соревнований: с севера – Царьградский проспект, с запада – ул. К. Маркса, с востока – ул. Эшкинина, с юга – Ленинский проспект.

Параметры дистанций:

Группа	Кол-во КП необходимо взять	Контрольное время мин.	Целевой взнос руб.
МВ	14	60	150
М18	14		100
ЖВ	13		150
М16 Ж18 М45	13		100
М14 Ж16 Ж45	12		100
М12 Ж14 М55	11		100
М10 Ж12 Ж55	10		100
Ж10	8		100

Знаки запрещенные для преодоления:






-  - толстая темнозеленая линия (кустарники на клумбе)
-  - знак непреодолимый забор (перелезть запрещено)
-  - толстая черная линия, непреодолимая стена (перелезть запрещено)
-  - оливковая заливка площади (запрещено наступать)
-  - красная штриховка площади (запрещено забегать)

Схема арены соревнований Чемпионат и Первенство г. Йошкар-Ола 17 апреля 2022г.



Адрес парковки автомобилей г. Йошкар-Ола
восточнее дома б-р Чавайна д. 31