

# ПЕРВЕНСТВО РЕСПУБЛИКИ МАРИЙ ЭЛ ПО СПОРТИВНОМУ ТУРИЗМУ НА ЛЫЖНЫХ ДИСТАНЦИЯХ

05-07 февраля 2021 г.

г. Йошкар-Ола УТБ «Корта»

## УСЛОВИЯ ПРОХОЖДЕНИЯ ДИСТАНЦИИ «ДИСТАНЦИЯ – ЛЫЖНАЯ» (короткая, 2 класс)

Класс дистанции – 2

Длина дистанции – 2850 м

Количество этапов – 4

Характер маркировки – Красно-белая лента, красные и синие виборды, розовые карточки

Система оценки нарушений – Бесштрафовая

- Дистанция состоит из этапов и лыжного круга (длина круга-950 м, набор высоты на круге 7 м).

### Порядок прохождения дистанции:

Старт → Лыжный круг → **Этап1** → **Этап2** → Лыжный круг → **Этап3** → **Этап4** → Лыжный круг → Финиш

### СТАРТ.

Расстояние до этапа 1: 950 м (движение на лыжах)

#### Этап 1. Навесная переправа.

Параметры:

| Длина этапа | Угол наклона перил | Расстояние от ТО до КЛ | Высота ТО1 над землей |
|-------------|--------------------|------------------------|-----------------------|
| 14 м        | 0°                 | ИС – 2 м               | 1,5 м                 |

Оборудование:

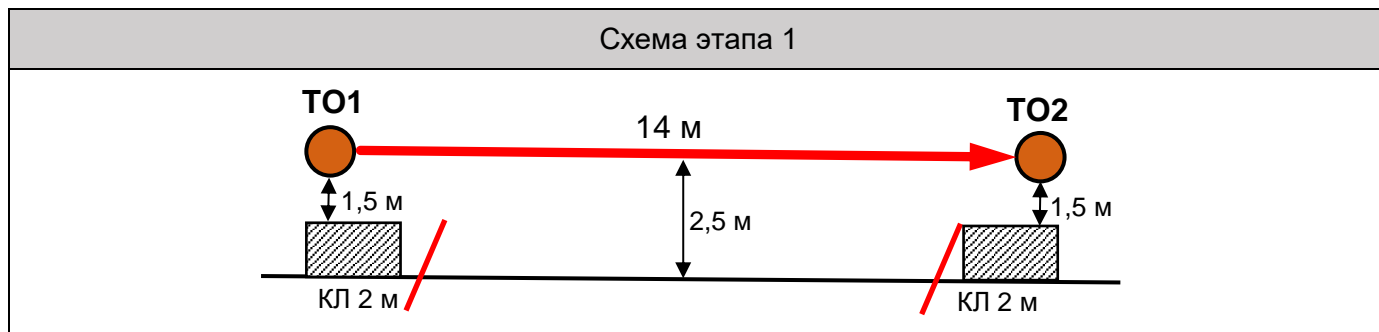
ИС: БЗ-1, КЛ – начало ОЗ, ТО1 – горизонтальная опора.

Судейские перила.

ЦС: БЗ-2, КЛ – окончание ОЗ, ТО2 – горизонтальная опора.

Действия: Движение по п.7.9.

Обратное движение: по п.7.9.



Расстояние до этапа 2: 5 м (движение без лыж)

#### Этап 2. Переправа по бревну.

Параметры:

| Длина этапа | Длина бревна | Расстояние от ТО до КЛ | Высота ТО над землей |
|-------------|--------------|------------------------|----------------------|
| 9 м         | 6 м          | ИС – 1 м, ЦС – 2 м     | ИС, ЦС – 1,5 м       |

Оборудование:

ИС: БЗ-1, КЛ – начало ОЗ, ТО1 – горизонтальная опора.

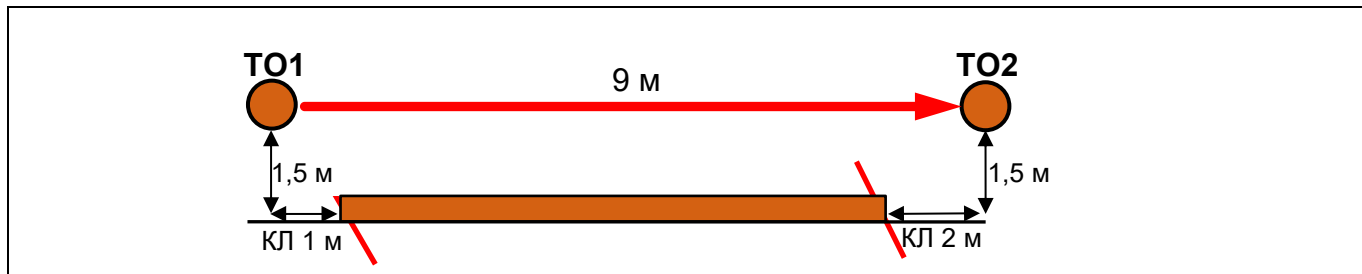
Судейские перила.

ЦС: БЗ-2, КЛ – окончание ОЗ, ТО2 – горизонтальная опора.

Действия: Движение по п.7.8.

Обратное движение: по п.7.8.

Схема этапа 2



Расстояние до этапа 3: 950 м (движение на лыжах)

**Этап 3. Переправа по параллельным перилам.**

Параметры:

| Длина этапа | Угол наклона перил | Расстояние между верхними и нижними ТО | Расстояние от ТО до КЛ | Высота нижних ТО1 и ТО2 над землей |
|-------------|--------------------|--|------------------------|------------------------------------|
| 17 м        | 0°                 | 1,3 м                                  | ИС, ЦС – 2 м           | 1 м                                |

Оборудование:

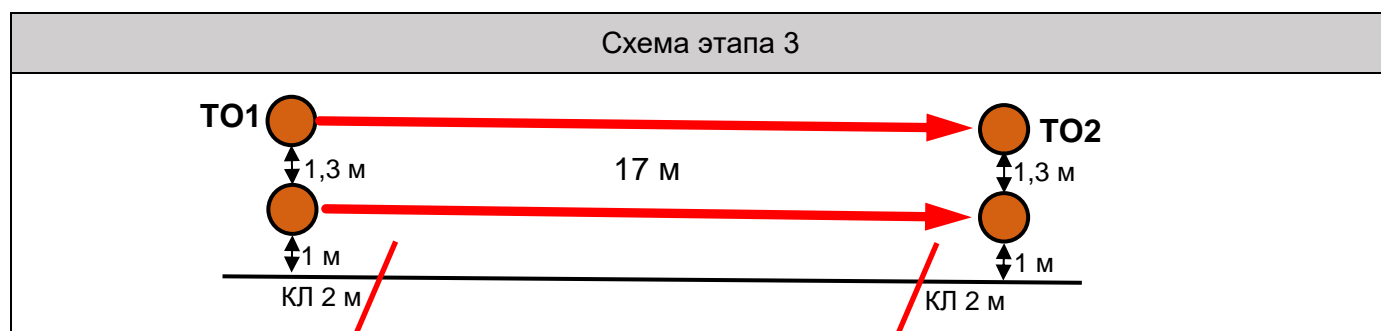
ИС: БЗ-1, КЛ – начало ОЗ, ТО1 – горизонтальная опора (верхняя и нижняя).

Верхняя ветвь – сдвоенные перила, Нижняя ветвь – слеклайн (стропа 35 м).

ЦС: БЗ-2, КЛ – окончание ОЗ, ТО2 – горизонтальная опора (верхняя и нижняя).

Действия: Движение по п.7.8.

Обратное движение: по п.7.8.



Расстояние до этапа 4: 5 м (движение без лыж)

**Этап 4. Переправа методом «вертикальный маятник».**

Параметры:

| Длина этапа | Высота опоры для закрепления перил |
|-------------|------------------------------------|
| 4 м         | 6 м                                |

Оборудование:

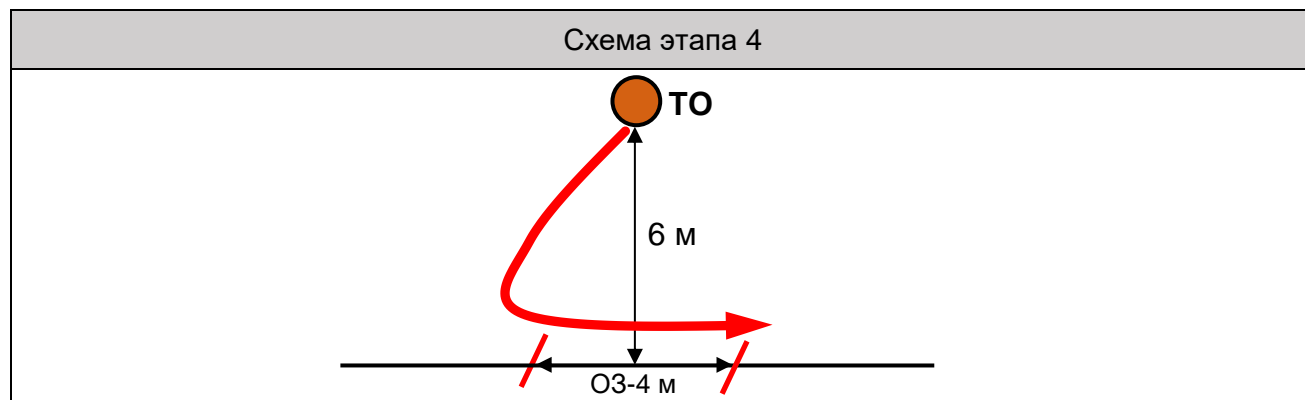
ИС: БЗ-1, КЛ – начало ОЗ.

Судейские перила.

ЦС: БЗ-2, КЛ – окончание ОЗ.

Действия: Движение по п.7.15.

Обратное движение: по КОД, расположенному вдоль нитки этапа.



Расстояние до финиша: 950 м (движение на лыжах)

**ФИНИШ.**