

ПЕРВЕНСТВО РЕСПУБЛИКИ МАРИЙ ЭЛ ПО СПОРТИВНОМУ ТУРИЗМУ НА ЛЫЖНЫХ ДИСТАНЦИЯХ

05-07 февраля 2021 г.

г. Йошкар-Ола УТБ «Корта»

УСЛОВИЯ ПРОХОЖДЕНИЯ ДИСТАНЦИИ «ДИСТАНЦИЯ – ЛЫЖНАЯ» (короткая-спринт, 2 класс)

Класс дистанции – 2

Длина дистанции – 1200 м

Количество этапов – 4

Характер маркировки – Красно-белая лента, красные и синие виборды, розовые карточки

Система оценки нарушений – Бесштрафовая

Порядок прохождения дистанции:

Старт → Лыжный круг → **Этап1** → **Этап2** → Лыжный круг → **Этап3** → **Этап4** → Финиш

СТАРТ.

Расстояние до этапа 500 м (движение на лыжах)

Этап 1. Навесная переправа.

Параметры:

Длина этапа	Угол наклона перил	Расстояние от ТО до КП	Высота ТО1 над землей
14 м	0°	ИС – 2 м	1,5 м

Оборудование:

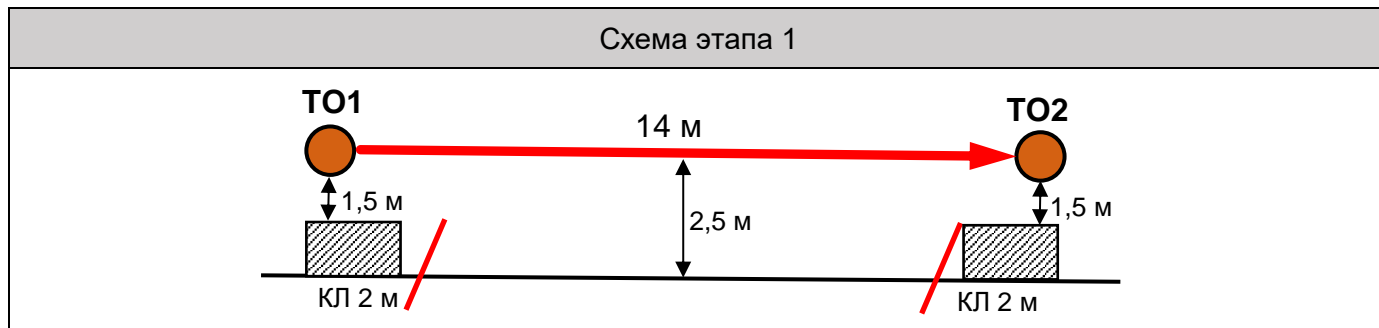
ИС: БЗ-1, КП – начало ОЗ, ТО1 – горизонтальная опора.

Судейские перила.

ЦС: БЗ-2, КП – окончание ОЗ, ТО2 – горизонтальная опора.

Действия: Движение по п.7.9.

Обратное движение: по п.7.9.



Расстояние до этапа 2: 5 м (движение без лыж)

Этап 2. Переправа по бревну.

Параметры:

Длина этапа	Длина бревна	Расстояние от ТО до КП	Высота ТО над землей
9 м	6 м	ИС – 1 м, ЦС – 2 м	ИС, ЦС – 1,5 м

Оборудование:

ИС: БЗ-1, КП – начало ОЗ, ТО1 – горизонтальная опора.

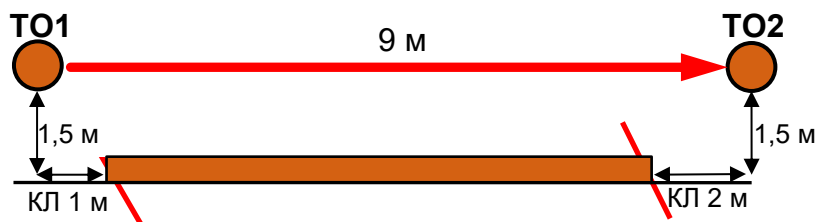
Судейские перила.

ЦС: БЗ-2, КП – окончание ОЗ, ТО2 – горизонтальная опора.

Действия: Движение по п.7.8.

Обратное движение: по п.7.8.

Схема этапа 2



Расстояние до этапа 3: 500 м (движение на лыжах)

Этап 3. Передача по параллельным перилам.

Параметры:

Длина этапа	Угол наклона перил	Расстояние между верхними и нижними ТО	Расстояние от ТО до КЛ	Высота нижних ТО1 и ТО2 над землей
17 м	0°	1,3 м	ИС, ЦС – 2 м	1 м

Оборудование:

ИС: БЗ-1, КЛ – начало ОЗ, ТО1 – горизонтальная опора (верхняя и нижняя).

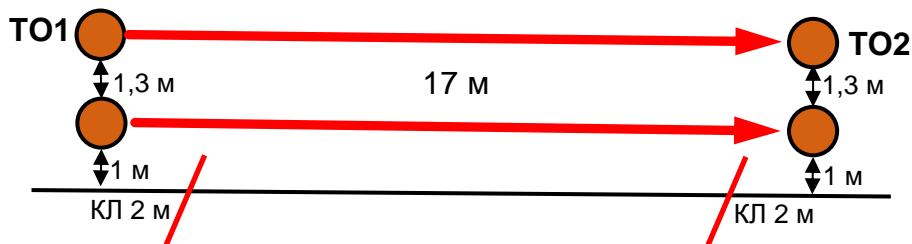
Верхняя ветвь – сдвоенные перила, Нижняя ветвь – слеклайн (стропа 35 м).

ЦС: БЗ-2, КЛ – окончание ОЗ, ТО2 – горизонтальная опора (верхняя и нижняя).

Действия: Движение по п.7.8.

Обратное движение: по п.7.8.

Схема этапа 3



Расстояние до этапа 4: 5 м (движение без лыж)

Этап 4. Передача методом «вертикальный маятник».

Параметры:

Длина этапа	Высота опоры для закрепления перил
4 м	6 м

Оборудование:

ИС: БЗ-1, КЛ – начало ОЗ.

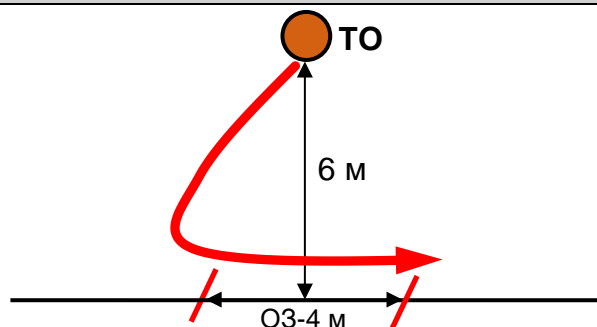
Судейские перила.

ЦС: БЗ-2, КЛ – окончание ОЗ.

Действия: Движение по п.7.15.

Обратное движение: по КОД, расположенному вдоль нитки этапа.

Схема этапа 4



Расстояние до финиша: 200 м (движение на лыжах)

ФИНИШ.