

# ПЕРВЕНСТВО РЕСПУБЛИКИ МАРИЙ ЭЛ ПО СПОРТИВНОМУ ТУРИЗМУ НА ЛЫЖНЫХ ДИСТАНЦИЯХ

05-07 февраля 2021 г.

г. Йошкар-Ола УТБ «Корта»

## УСЛОВИЯ ПРОХОЖДЕНИЯ ДИСТАНЦИИ «ДИСТАНЦИЯ – ЛЫЖНАЯ – ГРУППА» (короткая, 2 класс)

Класс дистанции – 2

Длина дистанции – 2850 м

Количество этапов – 4

Характер маркировки – Красно-белая лента, красные и синие виборды, розовые карточки

Система оценки нарушений – Бесштрафовая

- Дистанция состоит из этапов и лыжного круга (длина круга-950 м, набор высоты на круге 7 м).
- Допускается лидирование на участке дистанции: **Этап 3 – Этап 4.**

### Порядок прохождения дистанции:

Старт → Лыжный круг → **Этап1** → **Этап2** → Лыжный круг → **Этап3** → **Этап4** → Лыжный круг → Финиш

### СТАРТ.

Расстояние до этапа 1: 950 м (движение на лыжах)

#### Этап 1. Навесная переправа.

Параметры:

Длина этапа	Угол наклона перил	Расстояние от ТО до КП	Высота ТО1 над землей
14 м	0°	ИС – 2 м	1,5 м

Оборудование:

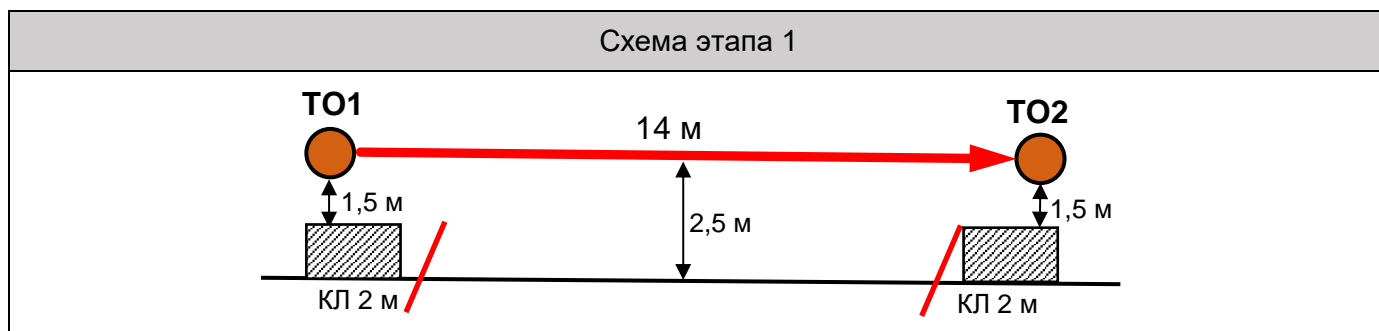
ИС: БЗ-1, КП – начало ОЗ, ТО1 – горизонтальная опора.

Судейские перила.

ЦС: БЗ-2, КП – окончание ОЗ, ТО2 – горизонтальная опора.

Действия: Движение по п.7.9.

Обратное движение: по п.7.9.



Расстояние до этапа 2: 5 м (движение без лыж)

#### Этап 2. Переправа по бревну.

Параметры:

Длина этапа	Длина бревна	Расстояние от ТО до КП	Высота ТО над землей
9 м	6 м	ИС – 1 м, ЦС – 2 м	ИС, ЦС – 1,5 м

Оборудование:

ИС: БЗ-1, КП – начало ОЗ, ТО1 – горизонтальная опора.

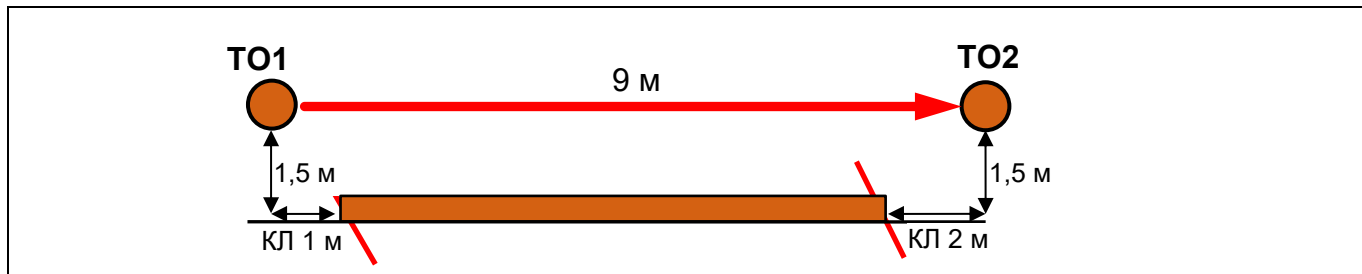
Судейские перила.

ЦС: БЗ-2, КП – окончание ОЗ, ТО2 – горизонтальная опора.

Действия: Движение по п.7.8.

Обратное движение: по п.7.8.

Схема этапа 2



Расстояние до этапа 3: 950 м (движение на лыжах)

**Этап 3. Переправа по параллельным перилам.**

Параметры:

Длина этапа	Угол наклона перил	Расстояние между верхними и нижними ТО	Расстояние от ТО до КЛ	Высота нижних ТО1 и ТО2 над землей
17 м	0°	1,3 м	ИС, ЦС – 2 м	1 м

Оборудование:

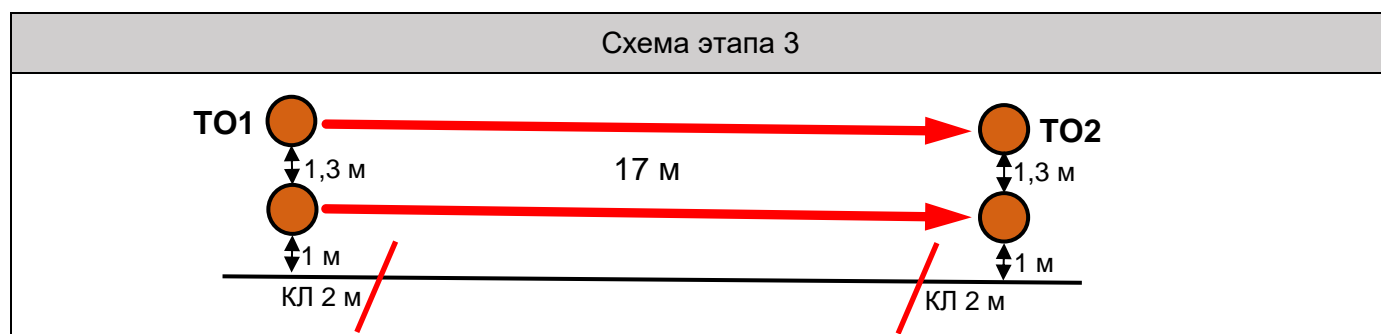
ИС: БЗ-1, КЛ – начало ОЗ, ТО1 – горизонтальная опора (верхняя и нижняя).

Верхняя ветвь – сдвоенные перила, Нижняя ветвь – слеклайн (стропа 35 м).

ЦС: БЗ-2, КЛ – окончание ОЗ, ТО2 – горизонтальная опора (верхняя и нижняя).

Действия: Движение по п.7.8.

Обратное движение: по п.7.8.



Расстояние до этапа 4: 5 м (движение без лыж)

**Этап 4. Переправа методом «вертикальный маятник».**

Параметры:

Длина этапа	Высота опоры для закрепления перил
4 м	6 м

Оборудование:

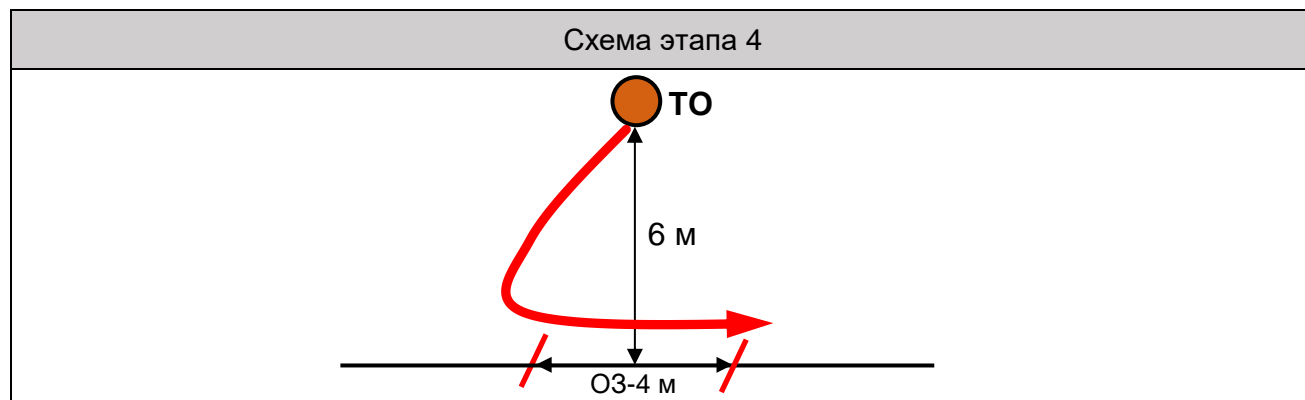
ИС: БЗ-1, КЛ – начало ОЗ.

Судейские перила.

ЦС: БЗ-2, КЛ – окончание ОЗ.

Действия: Движение по п.7.15.

Обратное движение: по КОД, расположенному вдоль нитки этапа.



Расстояние до финиша: 950 м (движение на лыжах)

**ФИНИШ.**