



# СОРЕВНОВАНИЯ ПО СПОРТИВНОМУ ТУРИЗМУ «ВЕСЕННИЙ ПРИЗЫВ - 2016»

## ВСЕРОССИЙСКИЕ СОРЕВНОВАНИЯ ПО СПОРТИВНОМУ ТУРИЗМУ СРЕДИ ЮНОШЕЙ И ДЕВУШЕК ОТКРЫТОЕ ПЕРВЕНСТВО РЕСПУБЛИКИ МАРИЙ ЭЛ ПО СПОРТИВНОМУ ТУРИЗМУ НА ПЕШЕХОДНЫХ ДИСТАНЦИЯХ

3 мая 2016 г.

пос. Куяр ДОЛ «Сосновая роща»

### УСЛОВИЯ СОРЕВНОВАНИЙ В ДИСЦИПЛИНЕ «ДИСТАНЦИЯ – ПЕШЕХОДНАЯ – ГРУППА» (длинная, 3 класс)

Класс дистанции: 3  
Протяженность дистанции: 5200 метров  
Количество этапов: 6

#### СТАРТ.

#### Этап. Ориентирование в заданном направлении.

Дистанция впечатана в карту. Окружности пронумерованы согласно порядку прохождения этапов и КП. Команда движется от старта до финиша в заданном направлении. Все КП находятся в обозначенных на местности квадратах 3х3 м. Отметка на КП производится по сбору всей команды в квадрате. Масштаб, сечение рельефа, формат карты, а также количество КП будет указано в технической информации.

Расстояние до этапа 1: 580 м. (движение по маркировке)

**Этап 1. Переправа по бревну.** (начало работы на этапе допускается без сбора всех участников группы)

Параметры:

Длина этапа	Расстояние от ТО до КП	Высота ТО над землей
12 м	ИС, ЦС – 1 м	ИС, ЦС – 1,5 м

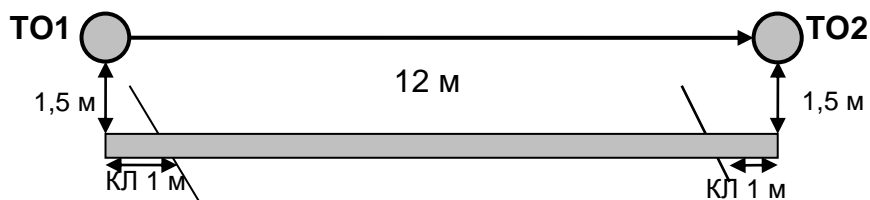
Оборудование:

ИС: БЗ, КП – начало ОЗ, ТО1 – карабин.

ЦС: БЗ, КП – окончание ОЗ. ТО2 – горизонтальное бревно.

Действия: Движение первого участника стоя по п. 7.3. Организация перил по п. 7.6. Движение остальных участников стоя по п. 7.8. Снятие перил по п. 7.7.1.

Обратное движение: В случае невозможности вернуться на ИС этапа по условиям, движение участника осуществляется по линии движения.



#### Этап 2. Навесная переправа.

Параметры:

Длина этапа	Крутизна	Расстояние от опоры до КП	Высота ТО над землей
20 м	0°	ЦС – 4 м	ИС – 5,5 м ЦС – 1,8 м

Оборудование:

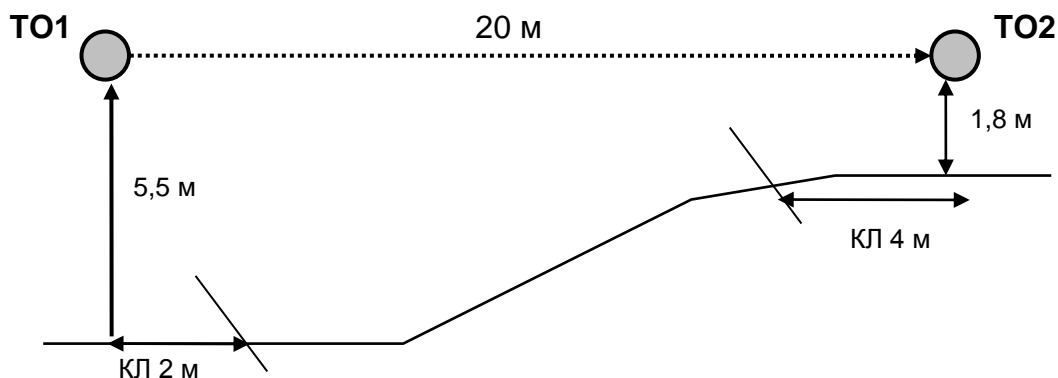
Этап оборудован вертикальными подводными перилами. Движение по подводным перилам по п. 7.10.

ИС: ОЗ, ТО1 – карабин.

ЦС: БЗ, КЛ – окончание ОЗ, ТО2 – карабин.

**Действия:** Движение первого участника на ЦС этапа не регламентируется. Подъем остальных участников на ТО1 по п. 7.10. Организация перил по п. 7.6. Движение остальных участников по 7.9. При подъеме на ТО1 участники обязаны встать на самостраховку до выполнения любых действий. Снятие перил по п. 7.7.1. При организации сопровождения пропускать веревку через ТО1 не обязательно. Нагрузке ТО1 не более, чем одним участником (на подъеме по судейским перилам, ТО1, или на навесной переправе может находиться только один участник).

**Обратное движение:** В случае невозможности вернуться на ИС этапа по условиям, движение участника осуществляется по линии движения далее по условиям.



### **Этап 3. Переправа методом «вертикальный маятник».**

**Параметры:**

Длина этапа	Высота ТО
5 м	8 м

**Оборудование:**

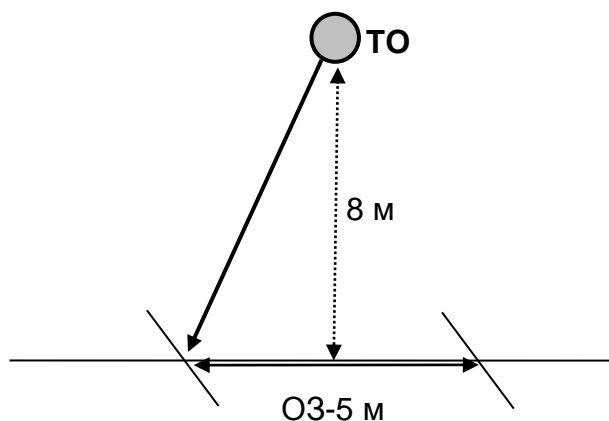
ИС: БЗ, КЛ – начало ОЗ.

Судейские перила.

ЦС: БЗ, КЛ – окончание ОЗ.

**Действия:** Движение участников по п. 7.15.

**Обратное движение:** В случае касания опасной зоны, движение участника осуществляется по линии движения.



### **Блок этапов 4-5. Подъем – Спуск по наклонной навесной переправе.**

Нагрузке ТО1 не более, чем одним участником (на подъеме по судейским перилам, ТО1, или на навесной переправе может находиться только один участник).

#### **Этап 4. Подъем.**

**Параметры:**

Длина этапа	Крутизна
7,5 м	90°

**Оборудование:**

ИС: БЗ, РЗ.

Судейские перила.

ЦС: ОЗ, ТО1 – карабин.

Действия: Движение первого участника по п. 7.10. Движение остальных участников по п. 7.11 с ВКС. При подъеме на ТО1 участники обязаны встать на самостраховку до выполнения любых действий.

Обратное движение: Движение производится по 7.12 с ВКС.

### **Этап 5. Спуск по наклонной навесной переправе.**

Параметры:

Длина этапа	Крутизна	Расстояние от опоры до КЛ	Высота ТО над землей
21 м	20°	ЦС – 2 м	ЦС – 1,9 м

Оборудование:

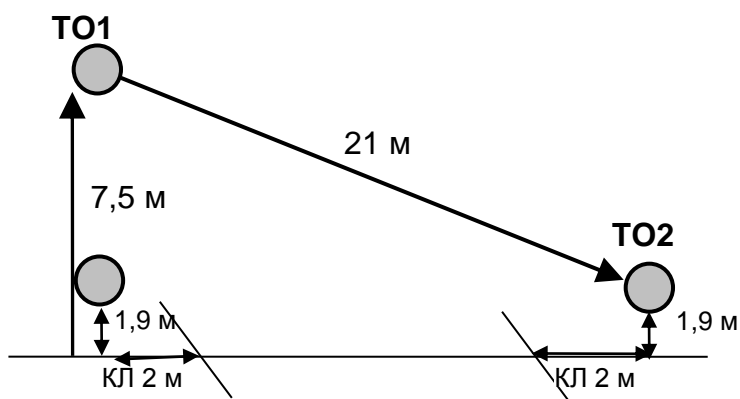
ИС: ОЗ, ТО1 – карабин.

Судейская переправа.

ЦС: БЗ, КЛ – окончание ОЗ, ТО2 – петля.

Действия: Движение производится по п.7.9 с верхней командной страховкой. Обязательно нахождение на усе самостраховки на ТО1. Отстежка самостраховки с ТО1 производится в последнюю очередь.

Обратное движение: В случае невозможности вернуться на ИС этапа по условиям, движение производится по п.7.9 с самостраховкой по п.7.10.2.



### **Этап 6. Переправа по параллельным перилам.**

Параметры:

Длина этапа	Крутизна	Расстояние между верхними и нижними перилами	Расстояние от ТО до КЛ	Высота нижней ТО над землей
19 м	0°	1,3 м	ИС – 2 м ЦС – 2 м	ИС – 1 м ЦС – 1 м

Оборудование:

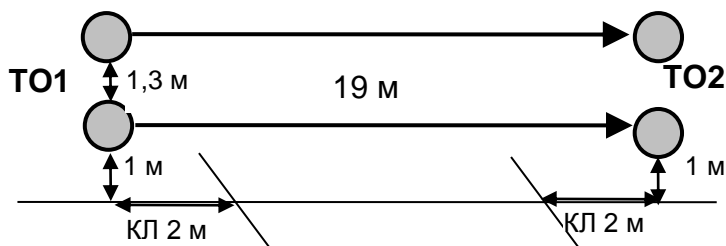
ИС: БЗ, КЛ – начало ОЗ, ТО1 – горизонтальные бревна

Судейские перила.

ЦС: БЗ, КЛ – окончание ОЗ, ТО2 – горизонтальные бревна.

Действия: Движение участников по п. 7.8.

Обратное движение: Движение производится по условиям этапа.



Расстояние до финиша: 75 м. (движение по маркировке)

**ФИНИШ.**