



СОРЕВНОВАНИЯ ПО СПОРТИВНОМУ ТУРИЗМУ «ВЕСЕННИЙ ПРИЗЫВ - 2016»

МЕЖДУНАРОДНЫЕ СОРЕВНОВАНИЯ ПО СПОРТИВНОМУ ТУРИЗМУ ОТКРЫТОЕ ПЕРВЕНСТВО РЕСПУБЛИКИ МАРИЙ ЭЛ ПО СПОРТИВНОМУ ТУРИЗМУ НА ПЕШЕХОДНЫХ ДИСТАНЦИЯХ

3 мая 2016 г.

пос. Куяр ДОЛ «Сосновая роцца»

УСЛОВИЯ СОРЕВНОВАНИЙ В ДИСЦИПЛИНЕ «ДИСТАНЦИЯ – ПЕШЕХОДНАЯ – ГРУППА» (длинная, 2 класс)

Класс дистанции: 2

Протяженность дистанции: 3300 метров

Количество этапов: 4

СТАРТ.

Этап. Ориентирование в заданном направлении.

Дистанция впечатана в карту. Окружности пронумерованы согласно порядку прохождения этапов и КП. Команда движется от старта до финиша в заданном направлении. Все КП находятся в обозначенных на местности квадратах 3х3 м. Отметка на КП производится по сбору всей команды в квадрате. Масштаб, сечение рельефа, формат карты, а также количество КП будет указано в технической информации.

Расстояние до этапа 1: 580 м. (движение по маркировке)

Этап 1. Переправа по бревну. (начало работы на этапе допускается без сбора всех участников группы)

Параметры:

Длина этапа	Длина бревна	Расстояние от ТО до КП	Высота ТО над землей
12 м	12 м	ИС, ЦС – 1 м	ИС, ЦС – 1,5 м

Оборудование:

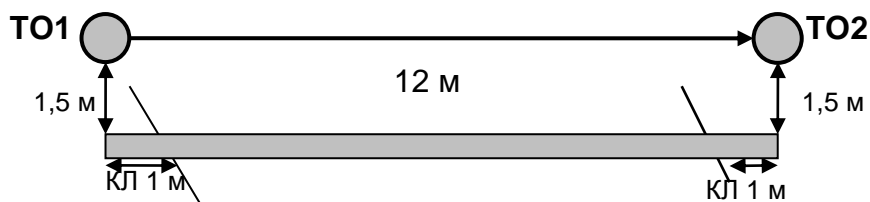
ИС: БЗ, КП – начало ОЗ, ТО1 – горизонтальное бревно.

Судейские перила, закрепленные на ТО2.

ЦС: БЗ, КП – окончание ОЗ, ТО2 – горизонтальное бревно.

Действия: Участники восстанавливают перила на ТО1 по п.7.6.12. Движение участников по п. 7.8.

Обратное движение: Движение производится по условиям этапа.



Этап 2. Переправа методом «вертикальный маятник».

Параметры:

Длина этапа	Высота ТО
5 м	8 м

Оборудование:

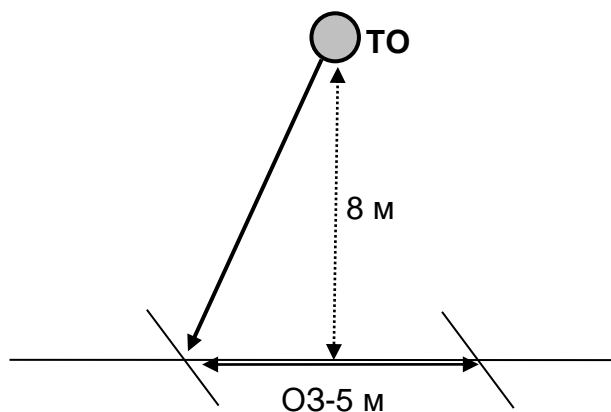
ИС: БЗ, КП – начало ОЗ.

Судейские перила.

ЦС: БЗ, КП – окончание ОЗ.

Действия: Движение участников по п. 7.15.

Обратное движение: В случае касания опасной зоны, движение участника осуществляется по линии движения.



Этап 3. Навесная переправа.

Параметры:

Длина этапа	Крутизна	Расстояние от опоры до КЛ	Высота ТО над землей
20 м	0°	ИС – 2 м ЦС – 2 м	ИС(ТО1) – 1,9 м ЦС(ТО2) – 1,9 м

Оборудование:

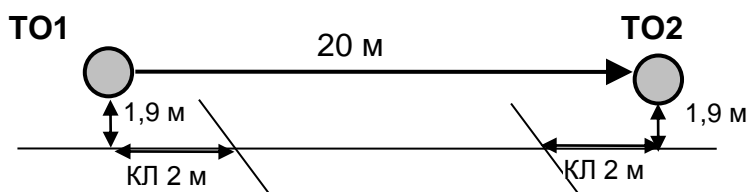
ИС: БЗ, ТО1 – петля, КЛ – начало ОЗ.

Судейские сдвоенные перила.

ЦС: БЗ, КЛ – окончание ОЗ, ТО2 – петля.

Действия: Движение участников по п. 7.9.

Обратное движение: Движение производится по условиям этапа.



Этап 4. Переправа по параллельным перилам.

Параметры:

Длина этапа	Крутизна	Расстояние между верхними и нижними перилами	Расстояние от ТО до КЛ	Высота нижней ТО над землей
19 м	0°	1,3 м	ИС, ЦС – 2 м	ИС – 1 м ЦС – 1 м

Оборудование:

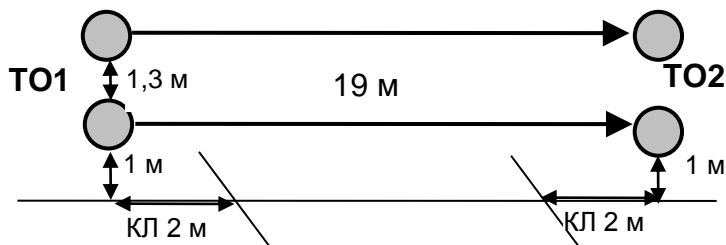
ИС: БЗ, КЛ – начало ОЗ, ТО1 – горизонтальные бревна

Судейские перила.

ЦС: БЗ, КЛ – окончание ОЗ, ТО2 – горизонтальные бревна.

Действия: Движение участников по п. 7.8.

Обратное движение: Движение производится по условиям этапа.



Расстояние до финиша: 75 м. (движение по маркировке)

ФИНИШ.