ЧЕМПИОНАТ РЕСПУБЛИКИ МАРИЙ ЭЛ ПО СПОРТИВНОМУ ТУРИЗМУ НА ЛЫЖНЫХ ДИСТАНЦИЯХ

29-31 января 2021 г. *г. Йошкар-Ола УТБ «Корта»*

УСЛОВИЯ ПРОХОЖДЕНИЯ ДИСТАНЦИИ «ДИСТАНЦИЯ – ЛЫЖНАЯ – ГРУППА» (длинная, 4 класс)

Класс дистанции – 4
Длина дистанции – 6500 м
Количество этапов – 7
Характер маркировки – Красно-белая лента, красные и синие виборды, розовые карточки
Система оценки нарушений – Бесштрафовая

- Заполнение и сдача декларации на предстартовой проверке не проверяется.
- Дистанция состоит из этапов (блоков этапов) и лыжного круга (длина круга-1300 м, набор высоты на круге 11 м).
- Допускается лидирование на участке дистанции: **Этап 5 – Блок этапов 6-7.**

Порядок прохождения дистанции:
Старт → Лыжный круг → **Этап1-2** → Лыжный круг → **Этап3** → Лыжный круг → **Этап4** → Лыжный круг → **Этап5** → **Этап6-7** → Лыжный круг → Финиш

СТАРТ.

*Расстояние до блока этапов 1-2: 1300 м (**движение на лыжах**)*

Блок этапов 1-2. Подъем по наклонной навесной переправе – Спуск по перилам.
Блок этапов участники преодолевают в следующем порядке:
1) Участники восстанавливают перила этапа 1 на ТО1;
2) Первый участник проходит этап 1,2;
3) Участники наводят командные перила этапа 1;
4) Остальные участники проходят этап 1,2.

Этап 1. Подъем по наклонной навесной переправе.
Параметры:

Длина этапа	Угол наклона перил	Расстояние от ТО1 до КЛ	Высота ТО1 над землей
15 м	22°	ИС – 3 м	1,5 м

Оборудование:
ИС: БЗ-1, КЛ – начало ОЗ, ТО1 – горизонтальная опора.
Судейские перила для восстановления.
ЦС: ОЗ, ТО2 – 4 карабина.
Действия: Восстановление перил по п.7.6.12. Движение первого участника по п.7.9 по судейским перилам. Организация перил по п.7.6. Движение остальных участников по п.7.9 по командным перилам. Снятие перил по п.7.6.15 (а, б, в, г).
Обратное движение: в случае отсутствия возможности вернуться по п.7.9, движение осуществляется по условиям этапа 2, далее по земле вдоль коридора этапа в БЗ-1.

Этап 2. Спуск по перилам.
Параметры:

Длина этапа	Крутизна	Расстояние от перил на ЦС до КЛ
7 м	90°	2 м

Оборудование:
ИС: ОЗ, ТО2 – 4 карабина.
ЦС: БЗ-2, КЛ – окончание ОЗ.
Действия: Организация перил по п.7.6. Движение по п.7.12. Снятие перил по п.7.6.15.
Обратное движение: В случае отсутствия возможности вернуться по п.7.11 по своим перилам, движение осуществляется по земле вдоль коридора этапа в БЗ-1 и далее по условиям этапа 1.

Схема блока этапов 1-2	Схема расположения судейского оборудования на ТО2 **Вид А**

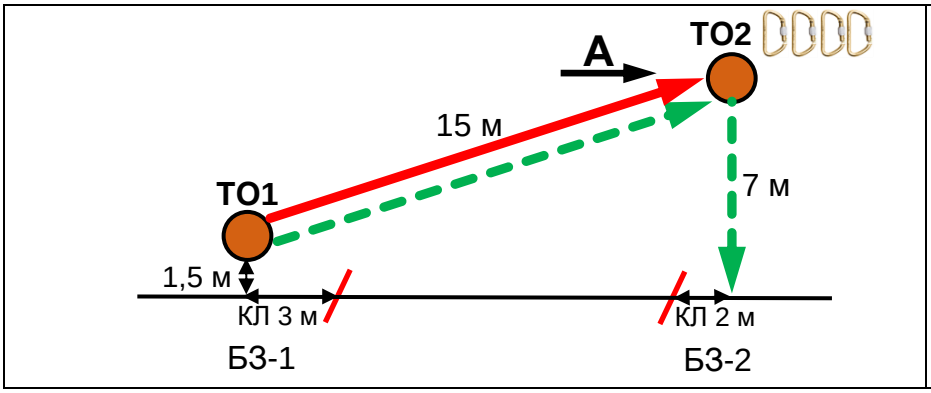

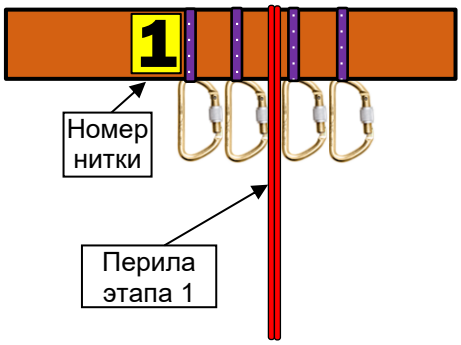

*Расстояние этапа 3: 1300 м (**движение на лыжах**)*

Этап 3. Навесная переправа.

Параметры:

Длина этапа	Угол наклона перил	Расстояние от ТО до КЛ	Высота ТО1 над землей
14 м	0°	ИС – 2 м	1,5 м

Оборудование:

ИС: БЗ-1, КЛ – начало ОЗ, ТО1 – горизонтальная опора.
Судейские перила для восстановления.
ЦС: БЗ-2, КЛ – окончание ОЗ, ТО2 – горизонтальная опора.

Действия: Восстановление перил по п.7.6.12. Движение первого участника по п.7.9 по судейским перилам. Организация перил по п.7.6. Движение остальных участников по п.7.9 по командным перилам. Снятие перил по п.7.6.15.

Обратное движение: по п.7.9.

Схема этапа 3	**Вид А** (схема расположения судейского оборудования на ТО1)

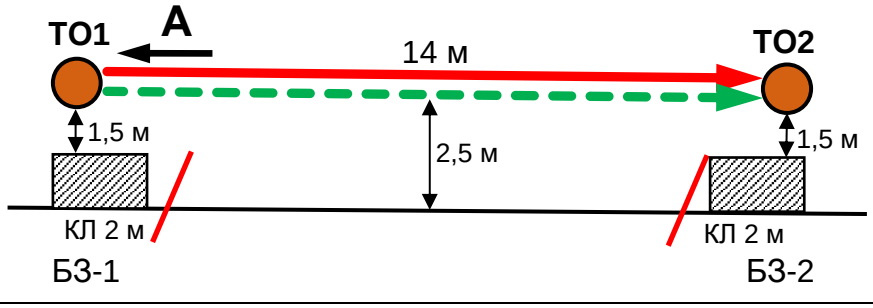

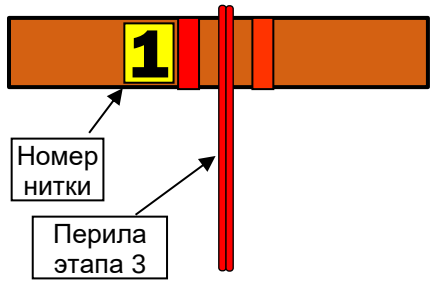

*Расстояние этапа 4: 1300 м (**движение на лыжах**)*

Этап 4. Переправа по бревну.

Параметры:

Длина этапа	Длина бревна	Расстояние от ТО до КЛ	Высота ТО над землей
9 м	6 м	ИС – 2 м, ЦС – 1 м	ИС, ЦС – 1,5 м

Оборудование:

ИС: БЗ, КЛ – начало ОЗ, ТО1 – 2 карабина (над бревном).
ЦС: БЗ, КЛ – окончание ОЗ, ТО2 – горизонтальная опора.

Действия: Движение первого участника ногами по бревну по п.7.3. Организация перил по п.7.6. Движение остальных участников ногами по бревну по п.7.8. Снятие перил п.7.6.15.

Обратное движение: по п.7.8 или по КОД, расположенному вдоль нитки этапа.

Схема этапа 4	**Вид А** (схема расположения судейского оборудования на ИС)

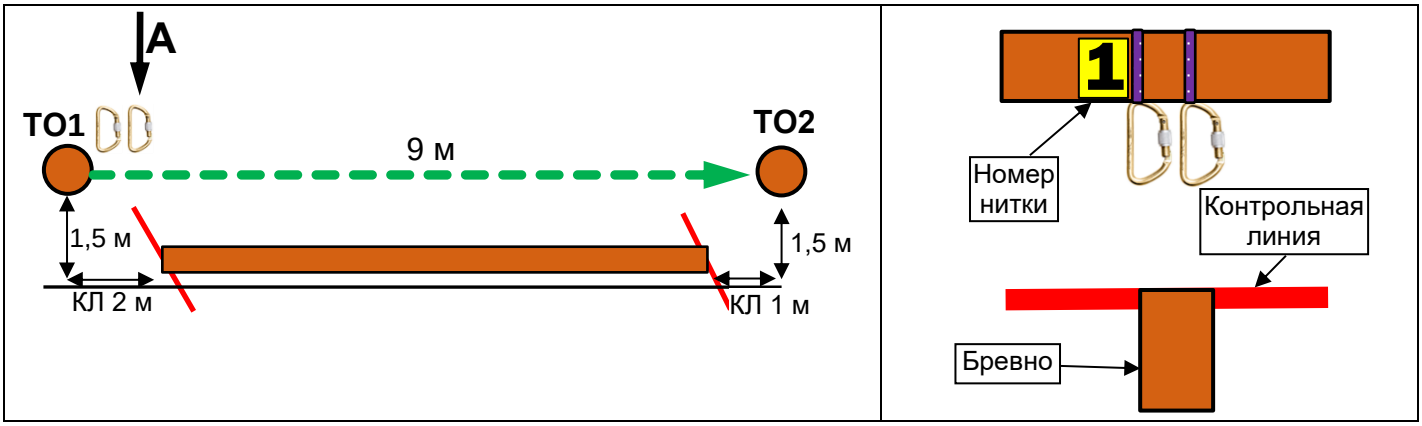

*Расстояние этапа 5: 1300 м (**движение на лыжах**)*

Этап 5. Переправа по параллельным перилам.

Параметры:

Длина этапа	Угол наклона перил	Расстояние между верхними и нижними ТО	Расстояние от ТО до КЛ	Высота нижних ТО1 и ТО2 над землей
17 м	0°	1,3 м	ИС, ЦС – 2 м	1 м

Оборудование:

ИС: БЗ-1, КЛ – начало ОЗ, ТО1 – горизонтальная опора (верхняя и нижняя).
Нижняя ветвь параллельных перил – слеклайн (стропа 35 м).
ЦС: БЗ-2, КЛ – окончание ОЗ, ТО2 – горизонтальная опора (верхняя и нижняя).

Действия: Движение первого участника по коридору этапа из БЗ-1 в БЗ-2 (движение не регламентировано). Организация перил по п.7.6. Движение остальных участников по п.7.8. Снятие перил по п.7.6.15.

Обратное движение: в случае невозможности вернуться по п.7.8, движение осуществляется по коридору этапа.

Схема этапа 5	**Вид А** (схема расположения судейского оборудования на ТО1)
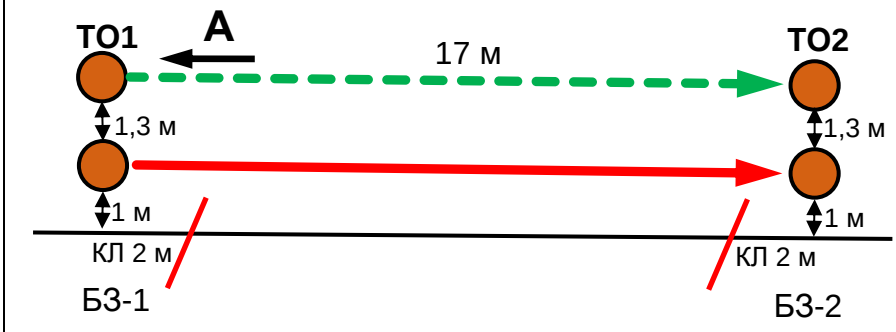	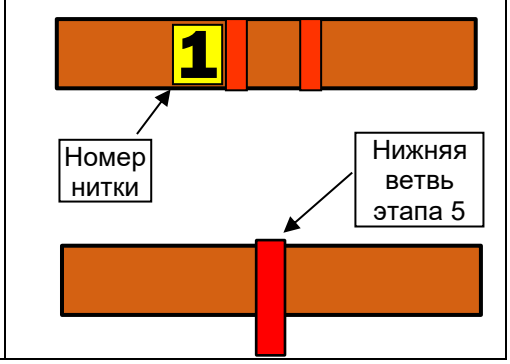

*Расстояние до блока 6-7: 5 м (**движение без лыж**)*

Блок этапов 6-7. Подъем по перилам – Спуск по наклонной навесной переправе.

Этап 6. Подъем по перилам.

Параметры:

Длина этапа	Крутизна	Расстояние от перил на ИС до КЛ
6 м	90°	2 м

Оборудование:

ИС: БЗ-1, КЛ – начало ОЗ.
Судейские перила.
ЦС: ОЗ, ТО1 – 3 карабина.

Действия: Движение первого участника по п.7.10. Движение остальных участников по п.7.11 (7.11.1 б)

Обратное движение: по п.7.12.

Этап 7. Спуск по наклонной навесной переправе.

Параметры:

Длина этапа	Угол наклона перил	Расстояние от ТО2 до КЛ	Высота ТО2 над землей
10 м	30°	ЦС – 2 м	1,3 м

Оборудование:
ИС: ОЗ, ТО1 – 3 карабина.
Судейские перила.
ЦС: БЗ-2, КЛ – окончание ОЗ, ТО2 – горизонтальная опора.
Действия: Движение первого участника по п.7.9 по судейским перилам. Организация перил по п.7.6. Движение остальных участников по п.7.9 по командным перилам. Снятие перил по п.7.6.15.
Обратное движение: по п.7.9.

Схема блока этапов 6-7	Схема расположения судейского оборудования на ТО1 **Вид А**
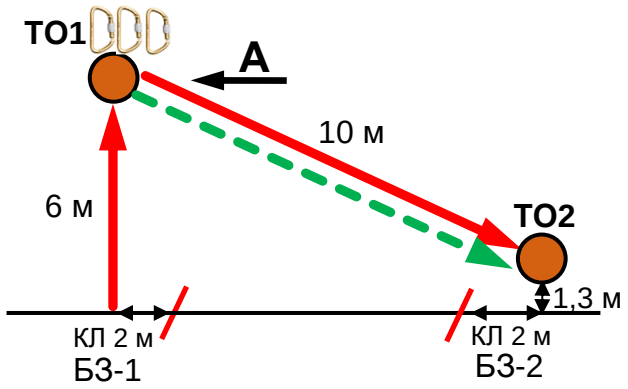	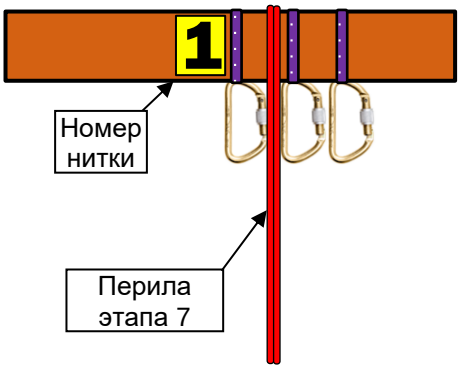

*Расстояние до финиша: 1300 м (**движение на лыжах**)*
ФИНИШ.