

**СОРЕВНОВАНИЯ ПО СПОРТИВНОМУ ТУРИЗМУ
«ВЕСЕННИЙ ПРИЗЫВ-2018»
ВСЕРОССИЙСКИЕ СОРЕВНОВАНИЯ ПО СПОРТИВНОМУ ТУРИЗМУ НА
ПЕШЕХОДНЫХ ДИСТАНЦИЯХ СРЕДИ ЮНОШЕЙ И ДЕВУШЕК
ОТКРЫТОЕ ПЕРВЕНСТВО РЕСПУБЛИКИ МАРИЙ ЭЛ ПО СПОРТИВНОМУ ТУРИЗМУ
НА ПЕШЕХОДНЫХ ДИСТАНЦИЯХ
ВСЕРОССИЙСКИЕ СОРЕВНОВАНИЯ ПО ТУРИЗМУ НА ПЕШЕХОДНЫХ
ДИСТАНЦИЯХ СРЕДИ ОБУЧАЮЩИХСЯ**

28 апреля-02 мая 2018 г.

Республика Марий Эл, пос. Куяр
УТБ «Сосновая роща»

**УСЛОВИЯ СОРЕВНОВАНИЙ В ДИСЦИПЛИНЕ
«ДИСТАНЦИЯ – ПЕШЕХОДНАЯ – ГРУППА» (длинная, 3 класс)**

Класс дистанции – 3
Протяженность дистанции - 5160 м
Количество этапов – 6

- Дистанция состоит из маркированного круга (1000 м) и зоны технических этапов.
- Расположение технических этапов указаны на схеме дистанции.
- Между каждым этапом или блоком этапов участники преодолевают круг 1000 м. Количество кругов, преодолеваемых группой 5.

Порядок прохождения дистанции:

Старт→Круг→**Этап1**→Круг→**Блок2-3**→Круг→ **Этап4**→Круг→ **Этап5**→Круг→ **Этап6**→Финиш

СТАРТ.

Расстояние до этапа 1: 1000 м (движение по маркировке)

Этап 1. Переправа по бревну. (начало работы на этапе допускается без сбора всех участников группы)

Параметры:

Длина этапа	Длина бревна	Расстояние от ТО до КЛ	Высота ТО над землей
10 м	6 м	ИС – 2 м ЦС – 2 м	ИС – 1,5 м ЦС – 1,5 м

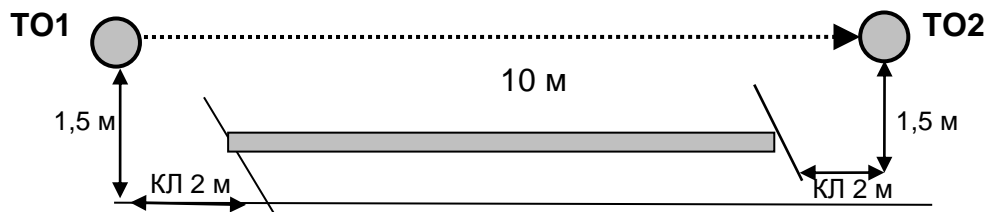
Оборудование:

ИС: БЗ, КЛ – начало ОЗ, ТО1 – 1 карабин.

ЦС: БЗ, КЛ – окончание ОЗ, ТО2 – горизонтальная опора.

Действия: Движение первого участника стоя по п.7.3. Организация перил по п.7.6. Движение остальных участников стоя по п.7.8. Снятие перил по п.7.7.1.

Обратное движение: Движение производится по КОД, расположенному вдоль нитки этапа.



Расстояние до блока этапов 2-3: 1000 м (движение по маркировке)

Блок 2-3. Подъем по перилам – Спуск по наклонной навесной переправе.

Нагружение ТО1 не более, чем одним участником (на этапе 2, ТО1 и на этапе 3 может находиться только один участник)

Этап 2. Подъем по перилам.

Параметры:

Длина этапа	Крутизна
9 м	90°

Оборудование:

ИС: БЗ, РЗ.

Судейские перила.

ЦС: ОЗ, ТО1 – 2 карабина.

Действия: Движение первого участника по п.7.10. Движение остальных участников по п.7.11 с жумаром по перилам.

Обратное движение: по п.7.12 с ВКС.

Этап 3. Спуск по наклонной навесной переправе.

Параметры:

Длина этапа	Крутизна	Расстояние от опоры до КЛ	Высота ТО над землей
22 м	30°	ЦС – 5 м	ЦС – 0,2 м

Оборудование:

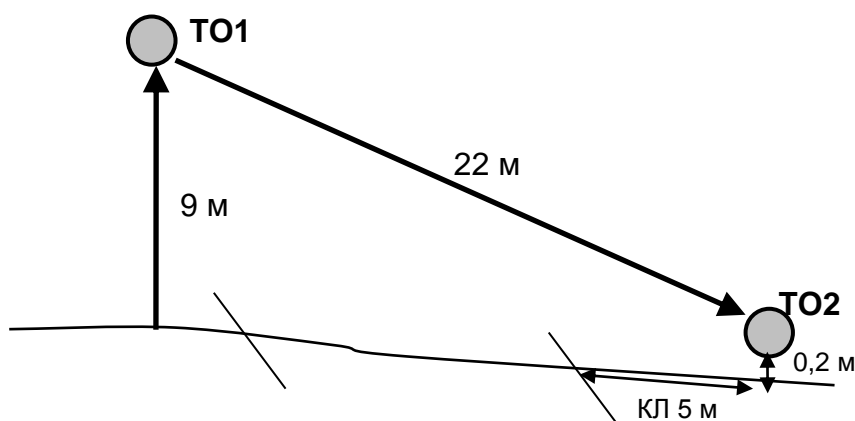
ИС: ОЗ, ТО1 – 2 карабина.

Судейские перила.

ЦС: БЗ, КЛ – окончание ОЗ, ТО2 – 1 карабин.

Действия: Движение участников по п.7.9 с ВКС по п.7.9.4.

Обратное движение: Движение по п.7.9 с самостраховкой по п.7.10.2.



Расстояние до этапа 4: 1000 м (движение по маркировке)

Этап 4. Навесная переправа.

Параметры:

Длина этапа	Крутизна	Расстояние от опоры до КЛ	Высота ТО над землей
20 м	0°	ИС, ЦС – 2,5 м	ИС, ЦС – 1,5 м

Оборудование:

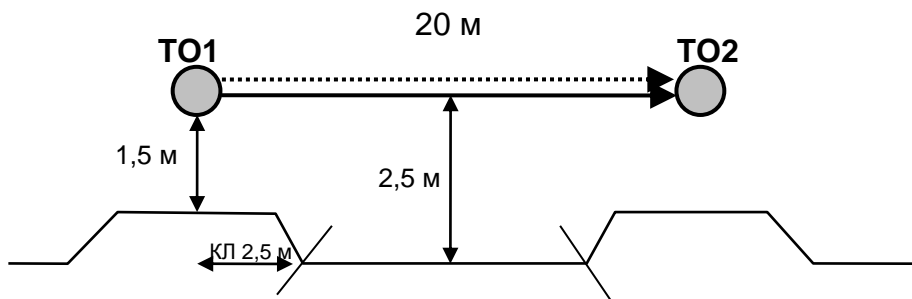
ИС: БЗ, КЛ – начало ОЗ, ТО1 – 1 карабин.

Судейские перила для первого участника.

ЦС: БЗ, КЛ – окончание ОЗ, ТО2 – 1 карабин.

Действия: Движение первого участника по судейским перилам по п.7.9. Организация командных перил по п.7.6. Движение остальных участников по командным перилам по п.7.9. Снятие перил по п.7.7.1.

Обратное движение: по п.7.9.



Расстояние до этапа 5: 1000 м (движение по маркировке)

Этап 5. Переправа по параллельным перилам.

Параметры:

Длина этапа	Крутизна	Расстояние между верхними и нижними перилами	Расстояние от ТО до КЛ	Высота нижней ТО над землей
20 м	0°	1,2 м	ИС – 2 м ЦС – 2 м	ИС – 1 м ЦС – 1 м

Оборудование:

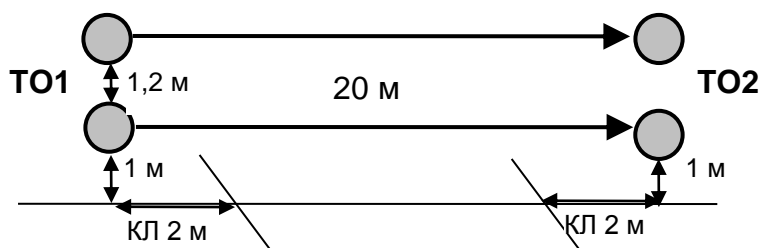
ИС: БЗ, КЛ – начало ОЗ, ТО1 – горизонтальные опоры (верхняя и нижняя).

Судейские перила.

ЦС: БЗ, КЛ – окончание ОЗ, ТО2 – горизонтальные опоры (верхняя и нижняя).

Действия: Движение по п.7.8.

Обратное движение: по п.7.8.



Расстояние до этапа 6: 1000 м (движение по маркировке)

Этап 6. Переправа методом «вертикальный маятник».

Параметры:

Длина этапа	Высота ТО над землей
5 м	8 м

Оборудование:

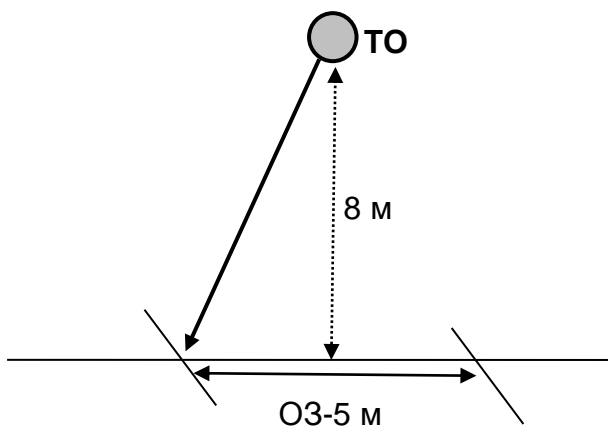
ИС: БЗ, КЛ – начало ОЗ.

Судейские перила.

ЦС: БЗ, КЛ – окончание ОЗ.

Действия: Движение по п.7.15, крепление сопровождающей веревки осуществляется в ИСС участника, вставить на самостраховку сопровождающему участнику не следует.

Обратное движение: Движение осуществляется по коридору своей нитки.



Расстояние до финиша: 70 м (движение по маркировке).

ФИНИШ.